








**STRADE**

-  Asfalto
-  Pavé
-  Intersezione con binari tram
-  Pista ciclabile
-  Marciapiede a bordo strada

**PENDENZE**

-  **Salita**  
Il numero scritto in grande indica la salita in %. Il numero scritto in piccolo indica la lunghezza in metri del tratto.
-  **Discesa**  
Il numero scritto in grande indica la discesa in %. Il numero scritto in piccolo indica la lunghezza in metri del tratto.

**SERVIZI**

-  Aree libere di sosta per accessibilità\*
-  Fontanelle
-  Percorso in ombra
-  Stazione Metropolitana
-  Accesso al Parco Sempione
-  Punto Medico

\*Queste aree non sono organizzate.